





Heddeviksfjell naturreservat

Bygland kommune, Aust-Agder

-  Grense for verneområde
-  Løe, jf. verneforskrift
-  Sti, jf. verneforskrift
-  Traktorveg, jf. verneforskrift

0 100 200 m

Målestokk 1: 7 500
UTM rutenett i EUREF89, sone 32N
Ekvidistanse: 5 meter



Klima- og miljødepartementet
desember 2017

Kartgrunnlag: Norge Digitalt
Kartproduksjon: Fylkesmannen i Aust- og Vest-Agder