




# Ertsrudberget naturreservat

Nes og Sør-Odal kommuner, Akershus og Hedmark

 Grense for verneområdet

 Strømledning, jf. verneforskrift

 Navigasjonsmast, jf. verneforskrift

Målestokk: 1:10 000

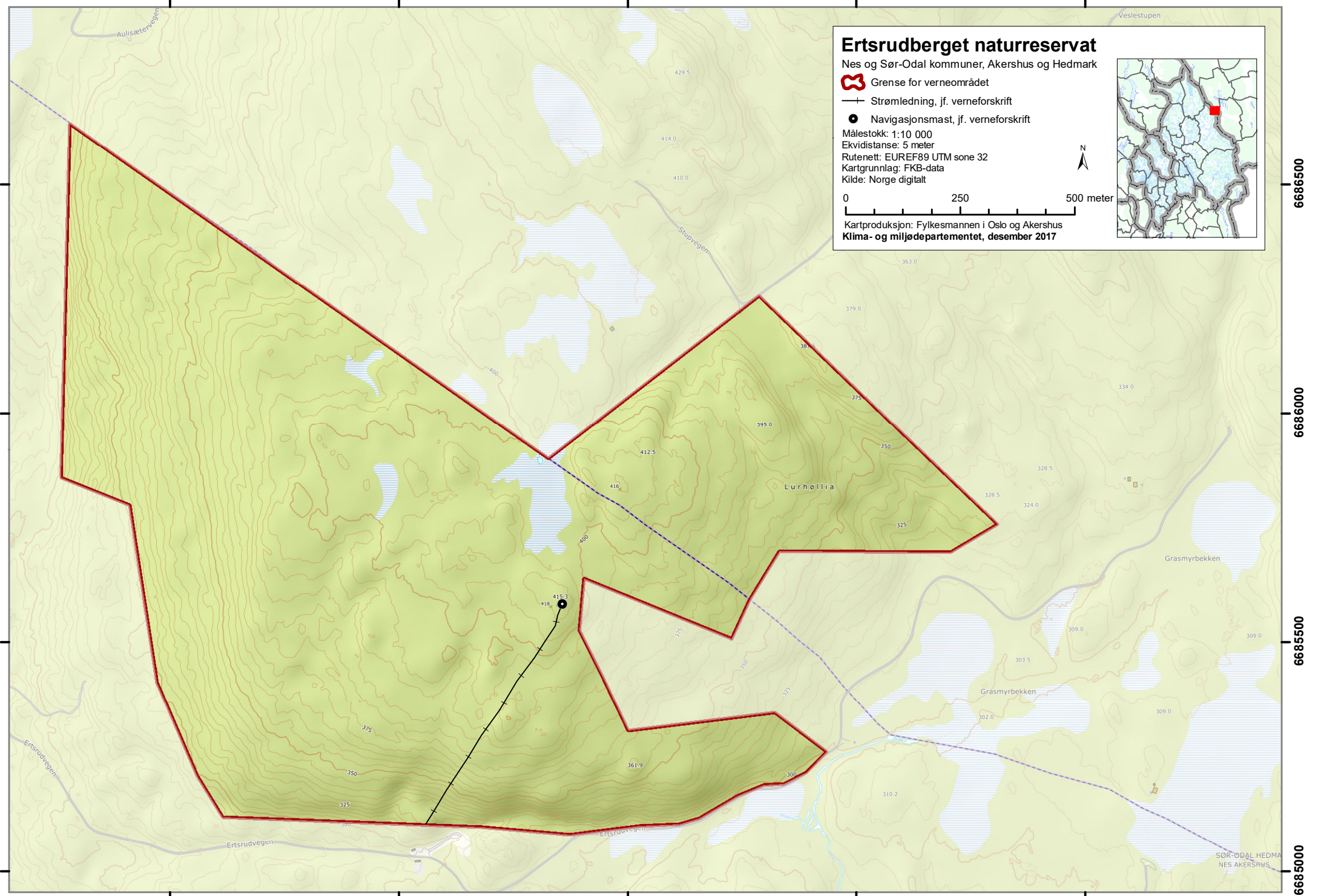

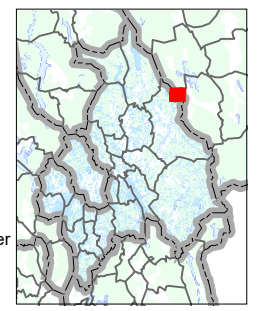
Ekvidistanse: 5 meter

Rutenett: EUREF89 UTM sone 32

Kartgrunnlag: FKB-data

Kilde: Norge digitalt

Kartproduksjon: Fylkesmannen i Oslo og Akershus  
Klima- og miljødepartementet, desember 2017



640000

640500

641000

641500

642000

6686500

6686000

6685500

6685000

SØR-ODAL HEDMARK  
NES AKERSHUS