





Juvberget naturreservat

Åsnes kommune, Hedmark

-  Grense for verneområdet
-  Traktorveg, jf. verneforskrift
-  Finnskogleden/Gamle Gravbergsveien, jf. verneforskrift
-  Annen sti, jf. verneforskrift

Målestokk: 1:8 000

Ekvidistanse: 10 m

Rutenett: WGS 1984 UTM Sone 32N

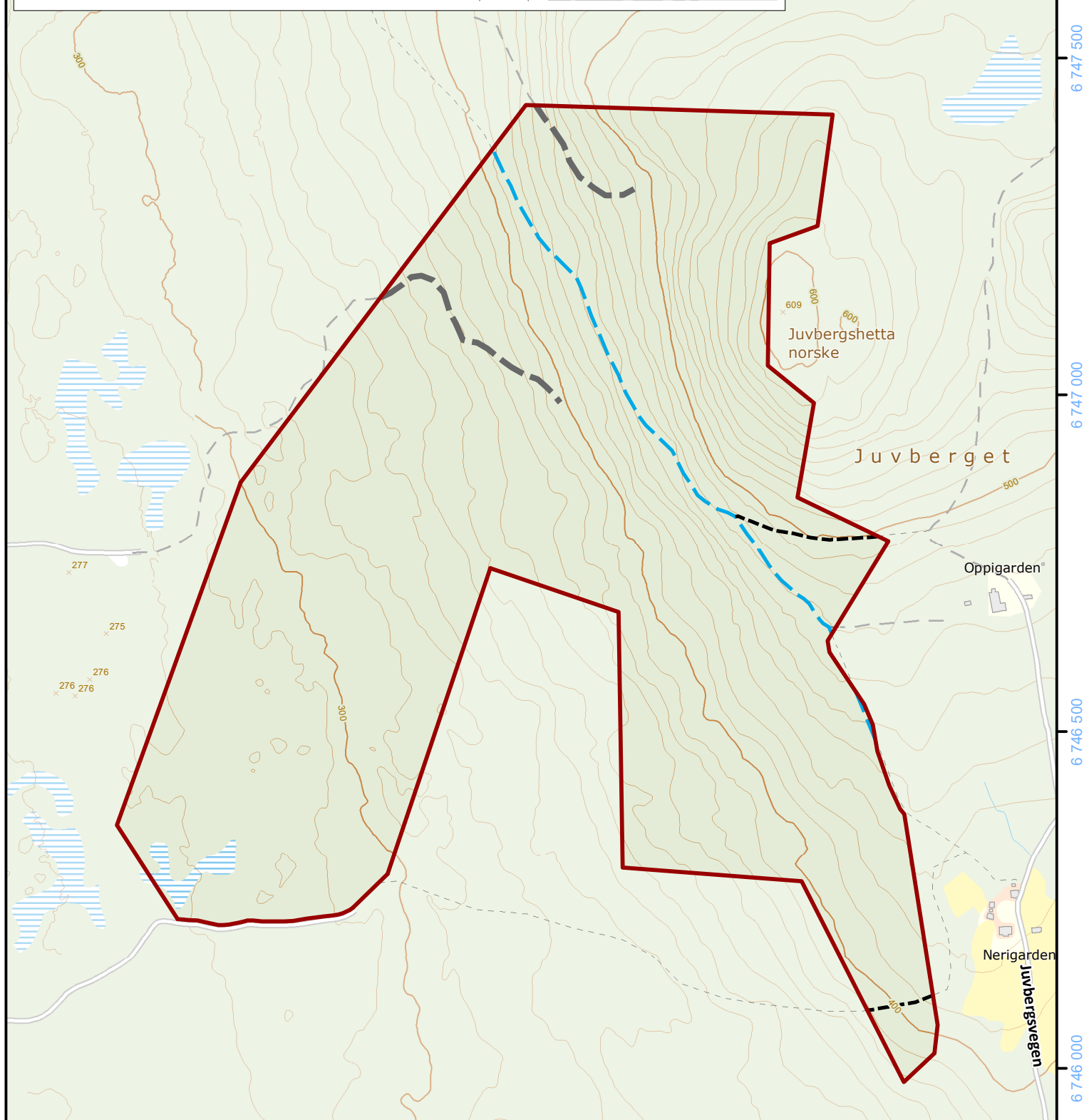
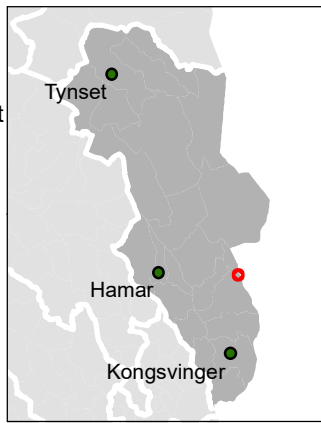
Kartgrunnlag: FKB

Kilde © Norge digitalt

0 100 200 300 400 500 m

Kartproduksjon: Fylkesmannen i Hedmark

Klima- og miljødepartementet, desember 2017



680 500

681 000

681 500

6 748 000

6 747 500

6 747 000

6 746 500

6 746 000