




Høvringslia naturreservat
Sel kommune, Oppland fylke

 Grense for verneområdet
 Traktorveg, jf. verneforskrift

Målestokk: 1: 8 000
 Ekvidistans: 20 m
 Rutenett: WGS84 UTM sone 32
 Kartgrunnlag: FKB og N50, Norge digitalt

0 70 140 280 m

Kartproduksjon: Fylkesmannen i Oppland



Klima- og miljødepartementet, desember 2017

6860000

6859000

522000

523000