




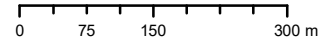
### Solbrålia og Stordalsberget naturreservat

Sør-Fron og Nord-Fron kommuner, Oppland fylke

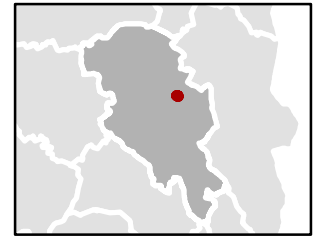
-  Grense for verneområdet
-  Traktorveg, jf. verneforskrift
-  Stier, jf. verneforskrift



Målestokk: 1: 8 500  
 Ekvidistanse: 10 m  
 Rutenett: WGS84 UTM sone 32  
 Kartgrunnlag: FKB og N50, Norge digitalt



Kartproduksjon: Fylkesmannen i Oppland



Klima- og miljødepartementet, desember 2017

544000

545000

6829000

6829000