





Bjønnsaugen naturreservat

Gjøvik og Nordre Land kommuner, Oppland fylke

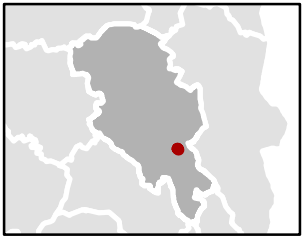
-  Grense for verneområdet
-  Skiløype, jf. verneforskrift
-  Kjørespor, jf. verneforskrift
-  Traktorveger, jf. verneforskrift



Målestokk: 1: 11 000
 Ekvidistans: 10 m
 Rutenett: WGS84 UTM sone 32
 Kartgrunnlag: FKB og N50, Norge digitalt

0 100 200 400 m

Kartproduksjon: Fylkesmannen i Oppland



Klima- og miljødepartementet, desember 2017

565000

566000

567000

6762000

6761000

6760000