



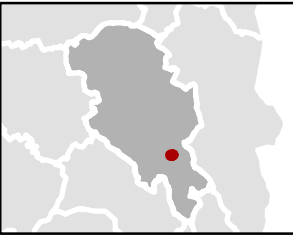
**Budeiberget naturreservat**  
 Nordre Land kommune, Oppland fylke

 Grense for verneområdet  
 Traktorveg

Målestokk: 1 : 11 500  
 Ekvridistans: 10 m  
 Rutenett: WGS84 UTM sone 32  
 Kartgrunnlag: FKB og N50, Norge digitalt

0 100 200 400 m

Kartproduksjon: Fylkesmannen i Oppland



Klima- og miljødepartementet, desember 2017

563000

564000

565000

6752000

6751000