



Jøvika og Tønnerud naturreservat

Gran kommune, Oppland fylke

-  Grense for verneområdet
-  Traktorveg, jf. verneforskrift



Målestokk: 1: 3 500

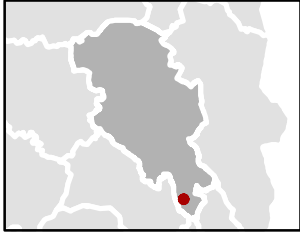
Ekvidistanse: 5 m

Rutenett: WGS84 UTM sone 32

Kartgrunnlag: FKB og N50, Norge digitalt

0 30 60 120 m

Kartproduksjon: Fylkesmannen i Oppland



Klima- og miljødepartementet, desember 2017

