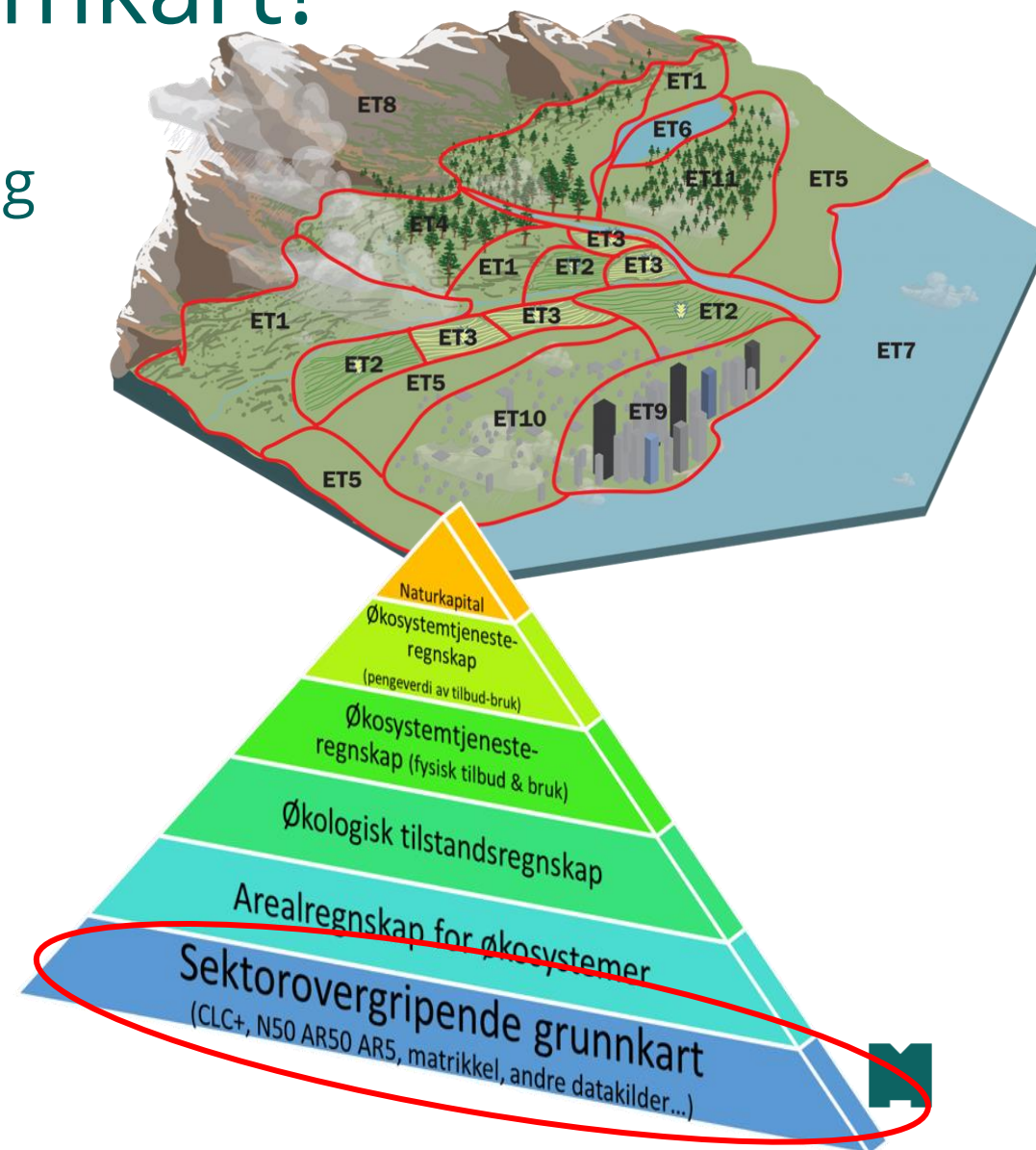


Kart over økosystemer i Norge

Konseptutredning og prosjekt

Hva trenger vi i et økosystemkart?

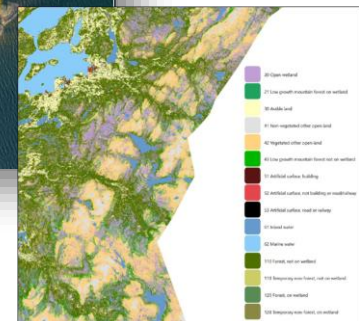



- En grov oversikt over norske økosystemer og hvordan de er fordelt
- Et heldekkende kart som fanger opp alle arealer
- En omforent typologi
- Kartet bør bli anerkjent på tvers av sektorer
- Inngå i det offentlige kartgrunnlaget



Konseptene som ble vurdert

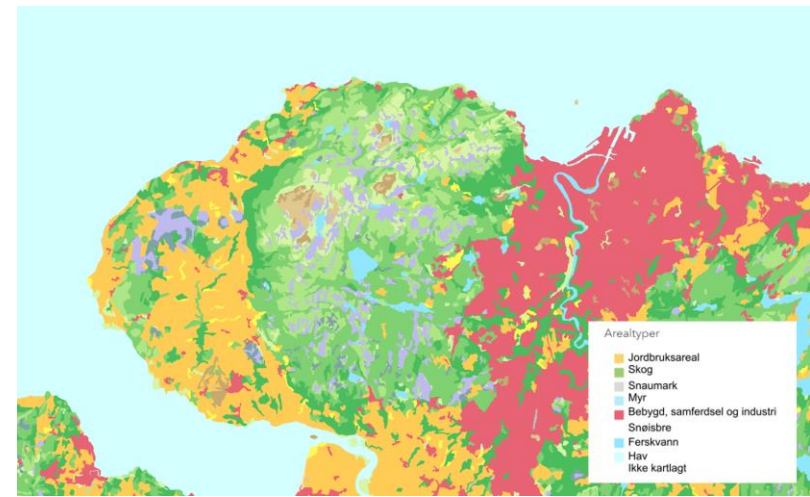
- *Konsept 1:* Nytt kart basert på eksisterende norske kartdata
- *Konsept 2:* Nasjonalt arealdekkekart for Norge basert på hovedsakelig data fra fjernmåling m/ opprettelse av nytt nasjonalt produksjonsmiljø
- *Konsept 3:* Ta i bruk og validere internasjonale produkter

➔ Anbefaling




Hva gjør vi i 2023


- Økosystemkart 1.0 på eksisterende data
- Sikre at kartet utvikles videre
 - Identifisere mangler i 1.0
 - Fokus på fjernmåling og maskinlæring
 - Forbedre og fyller mangler
- Skape en nasjonal arena for samarbeid om kartet/produksjonen
 - Koordinering og samkjøring av ulike initiativer



Utsnitt fra AR50 for Trondheim og omegn





Overordnet fremdriftsplan 2023



Mangelanalyse

Hva har vi i tillegg? Validering av fjernmålte kartprodukter, potensialet i videreutvikling

Hva mangler vi? Kunnskapshull og prioriteringsliste for videre kunnskapsinnhenting



Hva får vi i 2023?

- En første versjon av kartet basert på eksisterende data
- En oversikt over mangler i kartet
- Bedre oversikt over potensialet i fjernmålte data
- En første arealoppgave for økosystemtyper til naturregnskapet
- Etablert en arena for nasjonalt samarbeid om økosystemkartet
- Startet arbeid med standardisering/produktspesifikasjon





Miljø-
direktoratet