



Todalsdalen naturreservat

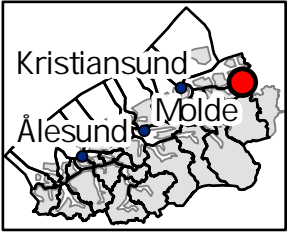
Aure kommune, Møre og Romsdal fylke

 Grense for verneområdet
 sti

Målestokk: 1: 32 000 i A4
 Ekvidistanse: 20 m
 Koord.sys.: ETRS 1989 UTM Zone 32N
 Grunnkartdata: FKB og N50 2020
 Kartverket og Geovekst

0 300 600 1 200 m

Kartproduksjon: Fylkesmannen i Møre og Romsdal
Klima- og miljødepartementet, november 2020



482800 484500 486200 487900 489600 491300 7007400 7009100 7010800 7012500